

Eguisheim (68)  
28 et 29 juin 2014



206 km



4 240 m



### ★ Club organisateur

Club Cyclotouriste Colmar  
www.cyclocolmar.fr



### Contact

Gabriel Spenlehauer  
10, rue des Alouettes - 68320 Bischwihr  
Tél. : 03 89 47 72 53  
cc.cyclotourisme.colmar@calixo.net



### Permanence

Salle polyvalente "La Tuilerie"  
3, rue de Malsbach - 68420 Eguisheim  
Tél. : 03 89 41 46 52

**Horaires d'accueil** : à partir de samedi  
de 9h à 21h et le dimanche de 3h à 22h.

**Restauration** : Les repas seront servis  
aux participants avant le départ samedi  
matin, le samedi soir et dimanche soir  
sur réservation.

**Parkings** : Non gardés à proximité de la  
salle "La Tuilerie"

**Douches** : Nombreuses douches à dispo-  
sition dans la salle polyvalente "La Tuilerie".



### Hébergements

L'hébergement au Ballon d'Alsace est  
assuré par le club organisateur et les  
draps sont fournis.



### Les petits plus

Un parcours renouvelé,  
Nombreux points de ravitaillement et  
d'assistance mécanique sur le parcours,  
Hébergements en gîtes et chambres de  
2 à 8 personnes, draps fournis  
Camping à proximité de la permanence,  
Nombreux parkings près de la perma-  
nence.

Remise des prix aux clubs et groupes  
avec pot de l'amitié,  
Cadeau à chaque participant.

### Faire le Brevet de randonneur des Vosges 2014 c'est jouer aux ballons.

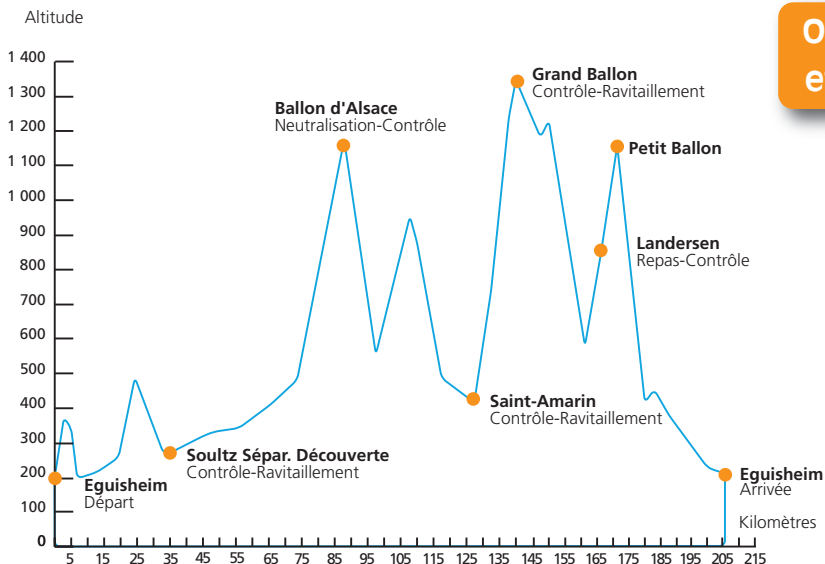
Non pas les ballons rond et ovale indispensables pour le foot et le rugby, mais les **3 ballons mythiques des Vosges**, nous parlons bien sûr du **Ballon d'Alsace**, du **Grand Ballon** et du **Petit Ballon**. Hé oui le tout nouveau parcours vous fera découvrir ou redécouvrir les 3 sommets vosgiens, en **une seule randonnée**. Autre nouveauté, le lieu de départ et d'arrivée est situé dans le village médiéval d'Eguisheim, élu village préféré des Français en 2013 et qui a vu naître le Pape Léon IX en 1002. Il est réputé pour son marché de Noël traditionnel. Cette cité est bâtie de façon concentrique, au pied des fameux Trois Châteaux.

Direction plein sud, vous quittez le bourg viticole d'Eguisheim et dès le départ le 1<sup>er</sup> raidillon vous attend. Puis vous parcourez les petites routes viticoles du piémont des Vosges où de pittoresques villages se nichent au cœur d'un vignoble bien ordonné. Fini l'échauffement et le raisin, par le Col du Bannstein vous arrivez à Guebwiller, puis à Soultz, lieu de séparation avec le parcours intitulé **Découverte**.

Prochain objectif, la vallée de la Doller jusqu'à **Masevaux**. Au fond de cette vallée après **Sewen** et son petit lac, la route grimpe, d'abord vers le barrage du **Lac d'Alfeld**, puis au **Ballon d'Alsace, altitude 1 174 m**.

Descente sur Saint-Maurice-sur-Moselle, et hop vous montez au Col du Page et vous empruntez le fond de la Vallée de Thann pour atteindre Saint-Amarin. Là, la 2<sup>e</sup> grimpe importante démarre vers le Grand Ballon, par une petite route communale inédite et la ferme du Haag. Si soleil au **Grand Ballon, altitude 1 344 m**, n'oubliez pas le panorama sur la forêt noire, le Jura et les Alpes. Puis après le petit tour traditionnel sur la route des Crêtes, et la descente sur Sondernach, vous remontez vers **Landersen**, lieu du déjeuner plateau-repas. Pour digérer, vous terminez au bout de 6 km, la 3<sup>e</sup> ascension du **Petit Ballon, altitude 1 166 m**. Le plus dur est passé, vous rejoignez Eguisheim en sillonnant l'incontournable vallée de Munster.

Pour les plus sportifs d'entre vous, le **Super BRV** vous attend sous la forme d'une 4<sup>e</sup> ascension, où vous découvrez un endroit inédit la station de ski du **Gaschney, altitude 997 m**.



## Option Touriste et Randonneur

Et aussi...

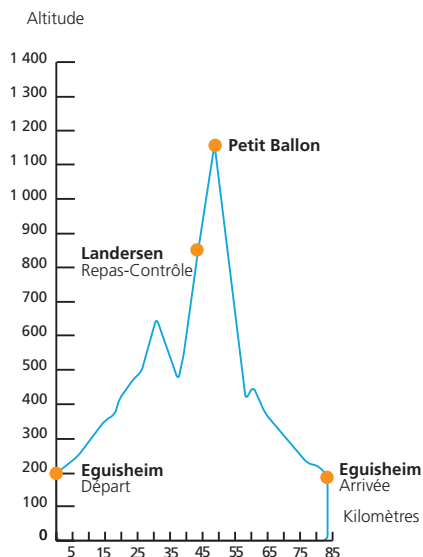
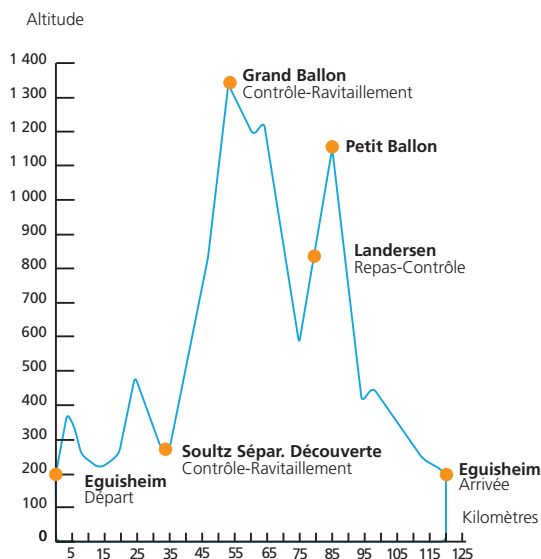
➔ Super BRV  
223 km - 4 780 m

Le plus, c'est la 4<sup>e</sup> ascension du jour qui vous fait découvrir la station de ski du Gaschney, altitude 997 m.

Lieu	Route	km		Altitude	Dénivelé		Observations
		Partiel	Total		Partiel	Total	
Eguisheim	D14		0,0	199			Départ - Colmar BCN / BPF 68
Husseren-les-Châteaux	D14	3,6	3,6	378	179		
Voegtlinshofen	D1	1,5	5,1	333			
Gueborschwihr	VC	2,3	7,4	263			
Rouffach	IC - VC	5,8	13,2	208	82		
Westhalten	VC	3,2	16,4	237			
Orschwihr	VC/D5	3,1	19,5	265	59		
Col du Bannstein	VC/D40	5	24,5	482	217		
Guebwiller	D40 I	8,3	32,8	276			
<b>Soultz Sépar. Découverte</b>	<b>D40/D430 b</b>	<b>2,2</b>	<b>35,0</b>	<b>277</b>		<b>537</b>	<b>Contrôle - Ravitaillement n°1</b>
Cernay	D5	9,5	44,5	315	142		
Vieux Thann - Carr. D35/D466	D35	3,6	48,1	329			
Guewenheim	D35/D34 I/VC	7,9	56,0	334	137		
Masevaux	VC/PC/D466	9,3	65,3	407			
Seven	D14b IV/PC	8,3	73,6	489	161		
<b>Ballon d'Alsace</b>	<b>D466/D465</b>	<b>13,8</b>	<b>87,4</b>	<b>1 174</b>	<b>687</b>	<b>1 664</b>	<b>Neutralisation - Contrôle n°2</b>
St-Maurice/Moselle Carr. D466	D465	9,6	97,0	551			
Col du Page	VC	11	108,0	956	466		
Col d'Oderen	VC/D43	2,9	110,9	888			
Kruth	D13b I	6,8	117,7	493	161		
<b>Saint-Amarin</b>	<b>PC/ICVC</b>	<b>9,5</b>	<b>127,2</b>	<b>417</b>	<b>120</b>	<b>2 411</b>	<b>Contrôle - Ravitaillement n°3</b>
Geishouse	VC	5,2	132,4	736	344		
Ferme du Haag	VC	6,2	138,6	1 232	500		
<b>Grand Ballon</b>	<b>D431</b>	<b>1,4</b>	<b>140,0</b>	<b>1 344</b>	<b>112</b>	<b>3 367</b>	<b>Contrôle - Ravitaillement n°4</b>
Le Markstein	D431/D430	7,2	147,2	1 189	77		
Carrefour RD430/RD27	D430	3	150,2	1 227	67		
Sondernach Carr. RD27/RF	RF	11,4	161,6	587	52		
<b>Landersen</b>	<b>RF</b>	<b>4,4</b>	<b>166,0</b>	<b>835</b>	<b>248</b>	<b>3 811</b>	<b>Repas - Contrôle n°5</b>
Petit Ballon	RF	5,6	171,6	1 166	331		
Luttenbach près Munster	RF	9,2	180,8	413			
Sépar. Super BRV Muhlbach	VC	2,6	183,4	452	51		
Munster	D417	4,2	187,6	379	4		
Turckheim	D10	12,5	200,1	235	39		
Wintzenheim	VC	2,2	202,3	224			
Wettolsheim	VC	2,2	204,5	208			
Eguisheim	VC	1,6	206,1	199		4 236	Arrivée

➤ **Option Découverte**  
120 km - 2 470 m

➤ **Option Escapade**  
83 km - 1 370 m



Horaires des contrôles	Samedi		Dimanche	
	Départ	Arrivée	Départ	Arrivée
<b>Touriste (BRV et Super BRV) sur 2 jours</b>	13h à 14h			15h à 22h
<b>Randonneur (BRV et Super BRV) sur 1 jour</b>			4h à 7h	15h à 22h
<b>Découverte</b>			7h à 9h	15h à 21h
<b>Escapade</b>			7h à 9h	15h à 20h
<b>Sur parcours (toutes catégories)</b>	ouverture / fermeture		ouverture / fermeture	
<b>Eguisheim</b>	13h à 14h		4h à 9h	
<b>Sultz Séparation Découverte</b>	14h à 16h		6h à 11h	
<b>Ballon d'Alsace</b>	17h à 20h		7h30 à 13h	
<b>Saint-Amarin</b>			8h à 14h	
<b>Grand Ballon</b>			10h à 17h	
<b>Landersen</b>			9h à 18h	
<b>Gaschney</b>			13h à 19h	

# Bulletin d'inscription individuel ou couple FFCT (licence famille)

Nom : ..... Prénom : ..... N° Licence : .....  
 Date de naissance : / / Sexe :  M  F Tél. : .....  
 Adresse : ..... Code Postal : .....  
 Localité : ..... Courriel (**obligatoire**) : .....

Option choisie  Touriste (2 jours)  Randonneur (1 jour)  Super BRV (2 jours)  Super BRV (1 jour)  
 Découverte  Escapade

Conjoint (FFCT uniquement)

Nom : ..... Prénom : ..... N° Licence : .....  
 Date de naissance : / / Sexe :  M  F

Option choisie  Touriste (2 jours)  Randonneur (1 jour)  Super BRV (2 jours)  Super BRV (1 jour)  
 Découverte  Escapade

Nom du club (en toutes lettres) : .....  
 N° Fédéral du club : ..... Ligue : .....  
 Fédérations et clubs étrangers : .....

## Inscription

Montant inscription (non-licencié)	18 €*
Licencié FFCT (photocopie de la licence obligatoire)	12 €*
Conjoint FFCT (photocopie de la licence obligatoire)	8 €*
Moins de 18 ans	Gratuit
Inscription après le 22 juin 2014 supplément	6 €

\* le montant de l'inscription ne comprend pas le plateau repas

## Prestations facultatives

Plateau repas – buffet dimanche à Landersen	11 € x ..... = ..... €
Repas samedi midi (permanence avant départ)	14 € x ..... = ..... €
Repas samedi soir (permanence à Eguisheim)	14 € x ..... = ..... €
Nuit du samedi en gîte et chambre au Ballon d'Alsace**	43 € x ..... = ..... €
Petit-déjeuner dimanche matin (permanence)	7 € x ..... = ..... €
Repas léger à l'arrivée (Touriste - Randonneur - Découverte - Escapade)	7 € x ..... = ..... €
Repas typique régional dimanche soir (permanence à Eguisheim)	14 € x ..... = ..... €
Transport et récupération des bagages (6 kg maximum)	6 € x ..... = ..... €
Maillot BCMF - Taille : <input type="checkbox"/> M <input type="checkbox"/> L <input type="checkbox"/> XL <input type="checkbox"/> XXL	30 € x ..... = ..... €

\*\* Demi-pension : repas samedi soir, nuitée, draps, petit-déjeuner

**TOTAL :** ..... €

## Règlement

- par chèque bancaire à l'ordre du C.C.Colmar ou étranger : Mandat international ou Euro-chèque libellé en euros
- par carte bancaire en ligne sur le site de la FFCT [www.ffct.org](http://www.ffct.org)

Personne à prévenir en cas d'accident :

.....  
 Tél. : .....

## À retourner avant le 22 juin 2014 à

Gabriel Spenlehauer - 10, Rue des Alouettes - 68320 Bischwihr  
 E-mail : [cc.cyclotourisme.colmar@calixo.net](mailto:cc.cyclotourisme.colmar@calixo.net)

Confirmation d'inscription : par mail ou joindre une enveloppe timbrée.

Je soussigné(e), déclare accepter, dans son intégralité, le règlement des cyclo-montagnardes.

Fait à ..... le / / 2014

Signature :



## **Fédération française de cyclotourisme**

12, rue Louis Bertrand - CS 80045 - 94207 Ivry-sur-Seine Cedex

Tél. : 01 56 20 88 88 - Fax : 01 56 20 88 99

Métro ligne 7 station Pierre et Marie Curie

Info@ffct.org - [www.ffct.org](http://www.ffct.org) - [www.veloenfrance.fr](http://www.veloenfrance.fr)